




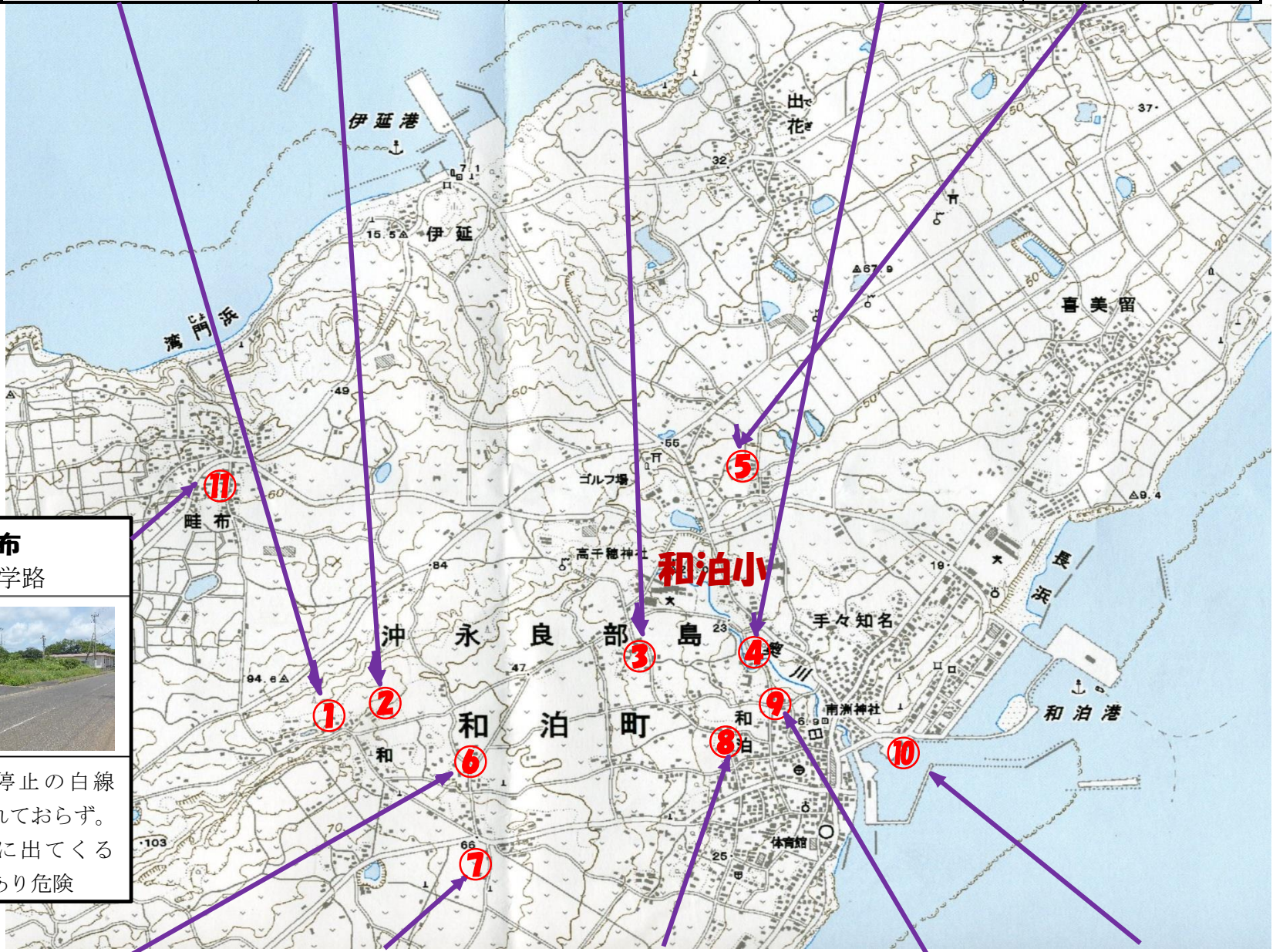


# 和泊小校区通学路等危険箇所マップ

令和元年度

(R元.9.2現在)

① 和通学路	② 和通学路	③ 和泊通学路	④ 和泊通学路	⑤ 上手々知名農道通学路
				
道路に面した壁が傾いており危険。近くを通らないように指導をしている。	勾配があり、雨天時に水流が強い。側溝のふたが設置されたが、一部設置できない部分がある。	見通しが悪く、道幅が狭く交通量も多い。	道幅が狭く歩道もなく危険。雨天時は傘を差す児童と車両が橋の辺りで接触する恐れがある。	伐採をして改善済みであるが、通学路として通う児童もいるため、継続的な草刈り等の整備は必要



⑪ 畦布通学路



一旦停止の白線が引かれておらず。車が急に出てくること危険

⑥ 和通学路	⑦ 和県道瀬名和泊線	⑧ 和泊通学路	⑨ 和泊通学路	⑩ 手々知名漁協近く入江
				
側溝のふたが破損し、大雨時は水があふれ危険である。(笹島さん宅前)	和泊から和方面まで、歩道が途中で切れている。車のスピードも出ており危険である。	通学する児童が多く、見通しのきかない道路状況である。	和泊小側から下ってくる道路に一旦停止の白線が引かれていない。車に十分気を付けて十字路を横切る必要がある。	遊泳禁止区域ながら、継続的に指導が必要である。

