




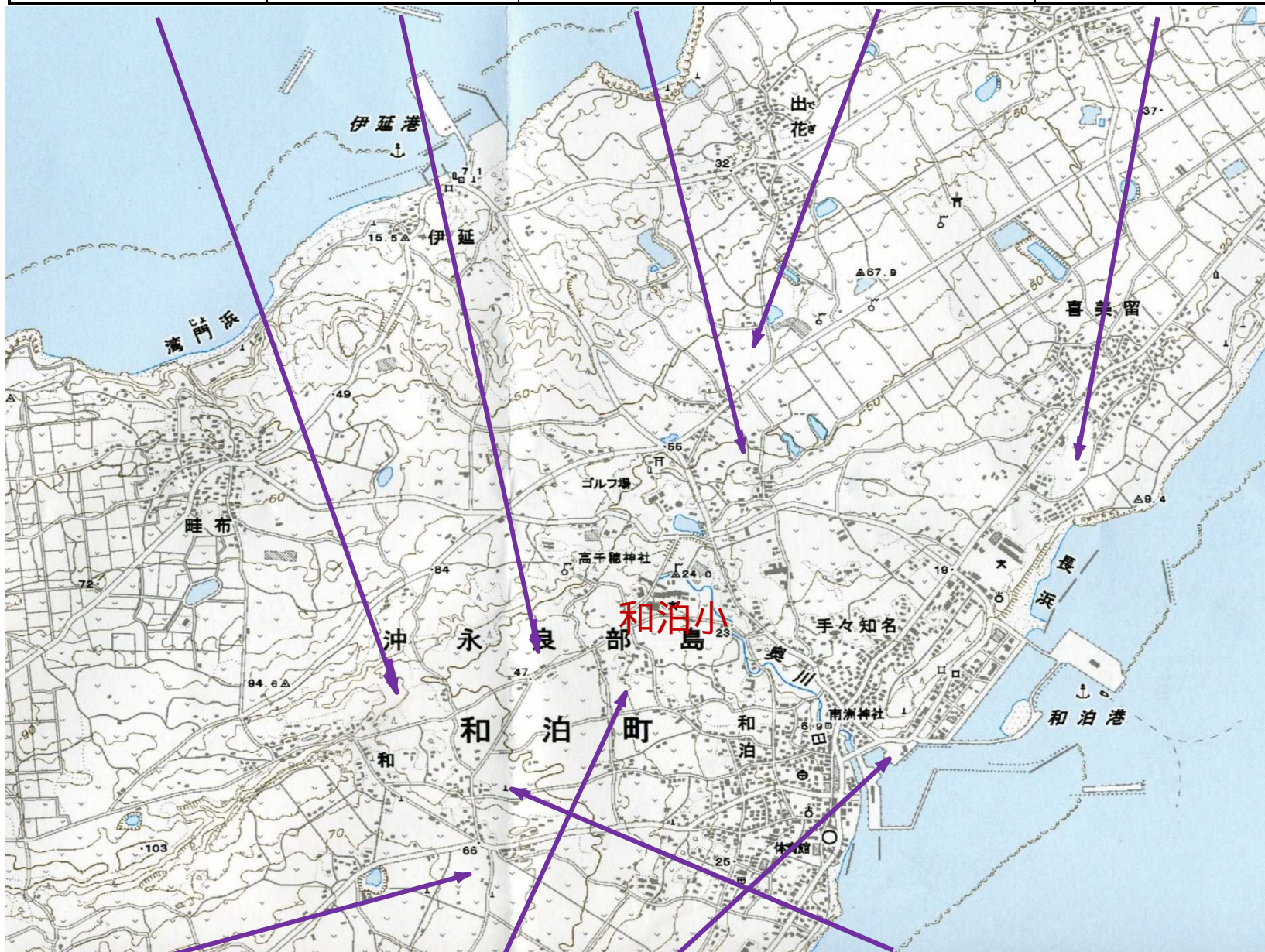


平成28年度

和泊小校区通学路等危険箇所マップ

(H28.5.14現在)

和通学路	和通学路及びY地路	喜美留農道通学路	出花通学路	喜美留団地入り口
				
勾配があり、雨天時に水流が強い、側溝のふたが設置されたが、一部設置できない部分がある。	道幅が狭く、Y地路の優先が明確でなく危険	伐採をして改善済みであるが、通学路として通う児童もいるため、継続的な草刈り等の整備は必要	道路に面した壁が傾いており危険。反対側を登下校して安全を確保している。	県道から喜美留団地への道路。道幅が狭く、歩道及び側溝の蓋がない。停止線も消えかかっている。



和県道瀬名和泊線	和泊通学路	手々知名漁協近く入江	和通学路	
				
和泊から和方面まで、歩道が途中で切れている。車のスピードも出ており危険	見通しが悪く、道幅が狭く交通量も多い。	遊泳禁止区域ながら、継続的に指導が必要。	側溝のふたが破損し、大雨時は水があふれ危険 (笹島さん宅前)	

